

GEZ

KARTA ADRESOWA ZABYTKU NIERUCHOMEGO

3. Miejscowość

S T R Z E P C Z

1. Nazwa

DOM

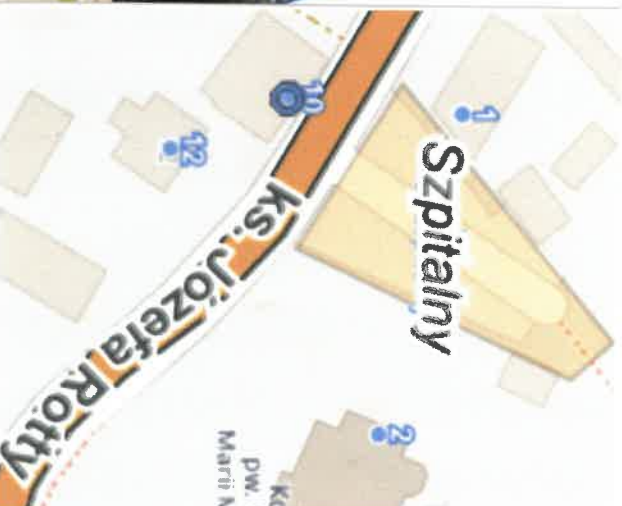

2. Czas powstania

Przed 1939 r.

8. Fotografia z opisem wskazującym orientację w stosunku do sąsiednich terenów lub stron świata albo mapa z zaznaczonym stanowiskiem archeologicznym

4. Adres

Strzepcz ks. Rotty 10



5. Przy należność administracyjna

województwo: pomorskie

powiat: wejherowski

gmina: Linia

6. Formy ochrony

Strzepcz – ks. Rotty 10

Elewacja frontowa pn

8. Historia, opis i wartości

Budynek parterowy z wysokim poddaszem mieszkalnym, na osi wystawka; dach dwuspadowy także nad wystawką; kondygnacje dzieli wąska listwa; otwory okienne i drzwiowe w parterze prostokątne, w kondygnacji strychowej zwieńczone łukiem półpełnym; wszystkie otwory obwiedzione opaskami; elewacje pokryte szarym tynkiem;


9. Stan zachowania i postulaty dotyczące konserwacji

Budynek w średnim stanie – należy zachować kształt budynku, otwory okienne i drzwiowe z opaskami..

10. Wykonanie karty (autor, data, podpis)

Teresa Romanowska-Kaspećkiewicz

Maj 2022r.



11. Zatwierdzenie karty (podpis wojewódzkiego konserwatora zabytków)


Miejski Urząd Kosztelnictwa i Zabytków
Konservator zabytków
ds. Zabytków i Inwentaryzacji
*dotyczy zabytków niewpisanych do rejestru zabytków i niewiązanych do wojewódzkiej ewidencji zabytków